

Spurensucherpfad Rupboden

Stahlbau – Fotodokumentation der Standorte

Stand: 12.10.2020



1. Ausgangspunkt

- Trägerelement (kleines Bauschild) mit Infotafel Übersicht Spurensucherpfad Rupboden
- Silhouette Bauarbeiter
- 2 Fahrrad-Anlehnbügel



*(Genauere Festlegung Anordnung Elemente bei Einweisung der ausführenden Firma,
Untergrund: Wiese/Erdreich)*

2. Bahnunterführung

- Trägerelement (kleines Bauschild) mit Infotafel Bahnunterführung



(Untergrund: Wiese/Erdreich)

2. Bahnhof

- Trägerelement (großes Bauschild) mit Infotafel Bahnhof Rupboden



(Untergrund: verdichteter Bahndamm, Schotter)

3. Eckartser Hardt

- Trägerelement (großes Bauschild) mit Infotafel Eckartser Hardt



(Untergrund: verdichteter Bahndamm, Schotter)

4. Sinntalaufstieg

- Trägerelement (kleines Bauschild) für Infotafel Sinntalaufstieg

- Tisch-Bank-Kombination

- 2 Fahrrad-Anlehnbügel

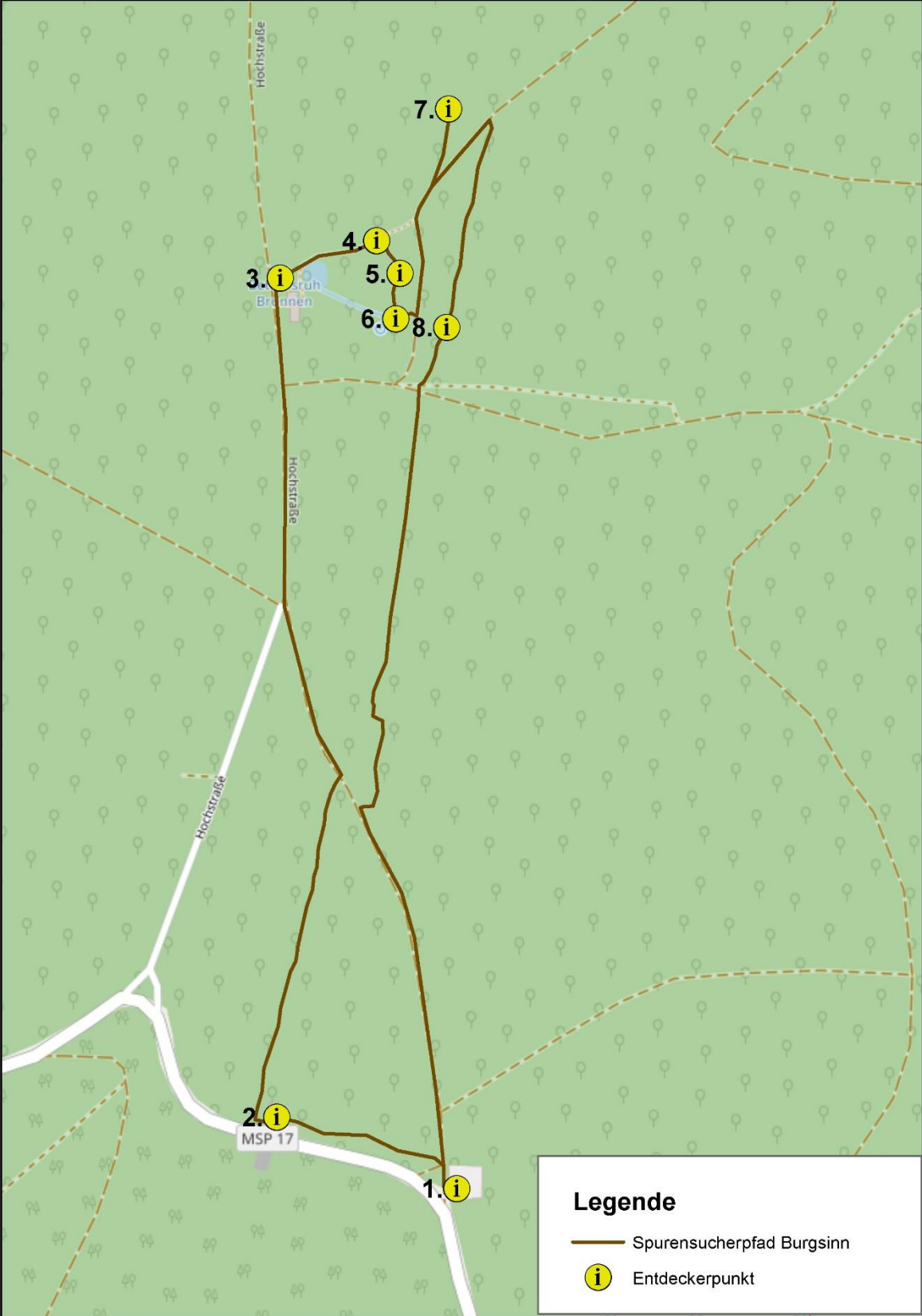


*(Bäume werden vom Eigentümer gefällt und die Fläche wird anschließend von der Gemeinde hergerichtet. Genaue Festlegung Anordnung Elemente bei Einweisung der ausführenden Firma.
Untergrund: Erdreich, Waldboden)*

Spurensucherpfad Burgsinn

Stahlbau – Fotodokumentation der Standorte

Stand: 12.10.2020



1. Ausgangspunkt


- Trägerelement (kleines Bauschild) mit Infotafel „Spurensucherpfad Burgsinn“
- Silhouette Bauarbeiter
- 2 Fahrrad-Anlehnbügel
- Tisch-Bank-Kombination



(Installation in einer Linie mit vorhandenem Naturpark-Träger. Vorhandenes Treffpunktschild wird von der Gemeinde versetzt. Untergrund: verdichtetes Erdreich)



(Ausrichtung im selben Winkel wie vorh. großes Bauschild, gut einsehbar von der Straße, Untergrund: Erdreich / Wiese)



*(Vorhandene Tisch-Bank-Kombination wird von der Gemeinde abgebaut.
Untergrund: verdichtetes Erdreich)*

2. Bw 91

- Trägerelement (kleines Bauschild) mit Infotafel „Autobahn mit herrlicher Aussicht“



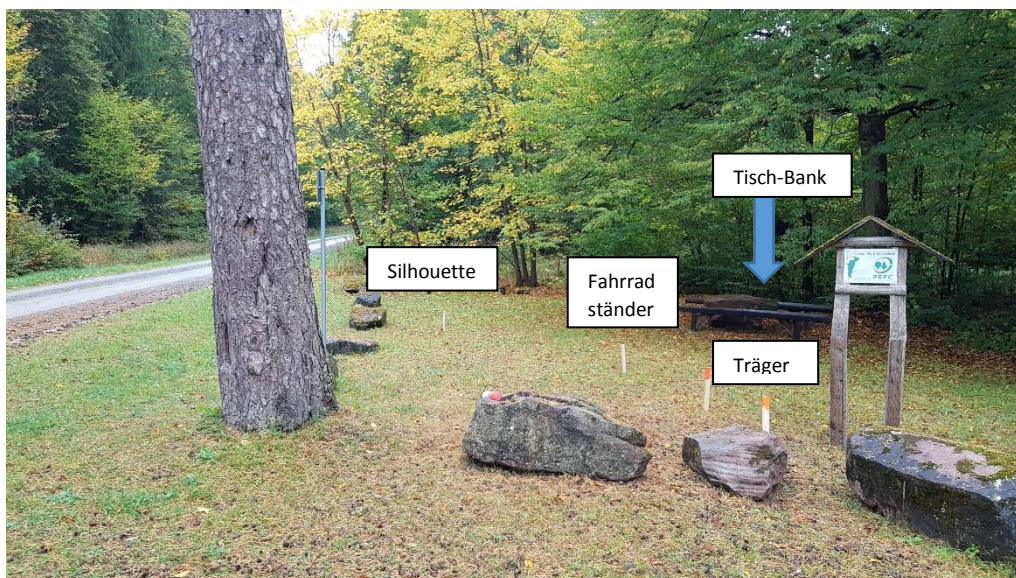
(Zufahrt nur bedingt möglich, Standort ca. 30m von befestigter Straße entfernt, 1,5m breiter Waldweg ohne Befestigung, Untergrund: Erdreich / Waldboden)

3. Bettlersruh

- Trägerelement (großes Bauschild) demontieren (Schrauben lösen und zum neuen Standort transportieren)
- Trägerelement (kleines Bauschild) mit Infotafel „Spurensucherpfad Burgsinn“
- Silhouette Bauarbeiter
- 2 Fahrrad-Anlehnbügel
- Tisch-Bank-Kombination



(vorhandenes großes Alu-Trägerelement an der Bettlersruh)



(Vorhandene Tisch-Bank-Kombination wird von der Gemeinde abgebaut. Untergrund: Erdreich / Wiese))

4. Höhenmesspunkt

- Trägerelement (kleines Bauschild) mit Infotafel „Planung der Linienführung“



(Zufahrt über schlecht gepflegten Waldweg möglich (wird wahrscheinlich von Gemeinde noch freigeschnitten, Untergrund: leicht verdichtetes Erdreich / Waldweg)

5. Streckenbaubüro

- Trägerelement (kleines Bauschild) für Infotafel Streckenbaubüro mit Bierkeller

- Silhouette Bauleiter mit Bierkasten innerhalb des gemauerten Kellers



(Zufahrt nicht möglich, befestigter Forstweg ca. 15m entfernt, Untergrund: Erdreich / Waldboden)

6. Bw 81

- Demontiertes Trägerelement (großes Bauschild) von Standort 3 hierher transportieren und mit Betonstreifenfundamenten aufstellen



(Zufahrt nicht möglich, Forstweg ca. 15m entfernt, Untergrund: Erdreich / Waldboden)

7. Steinbruch

- Trägerelement (kleines Bauschild) für Infotafel „Steinbruch an der Bettlersruh“



(Zufahrt über Waldweg möglich, Untergrund: Erdreich / Waldboden)

8. Bw81

- Trägerelement (kleines Bauschild) für Infotafel „BAUWERK (BW) 81“

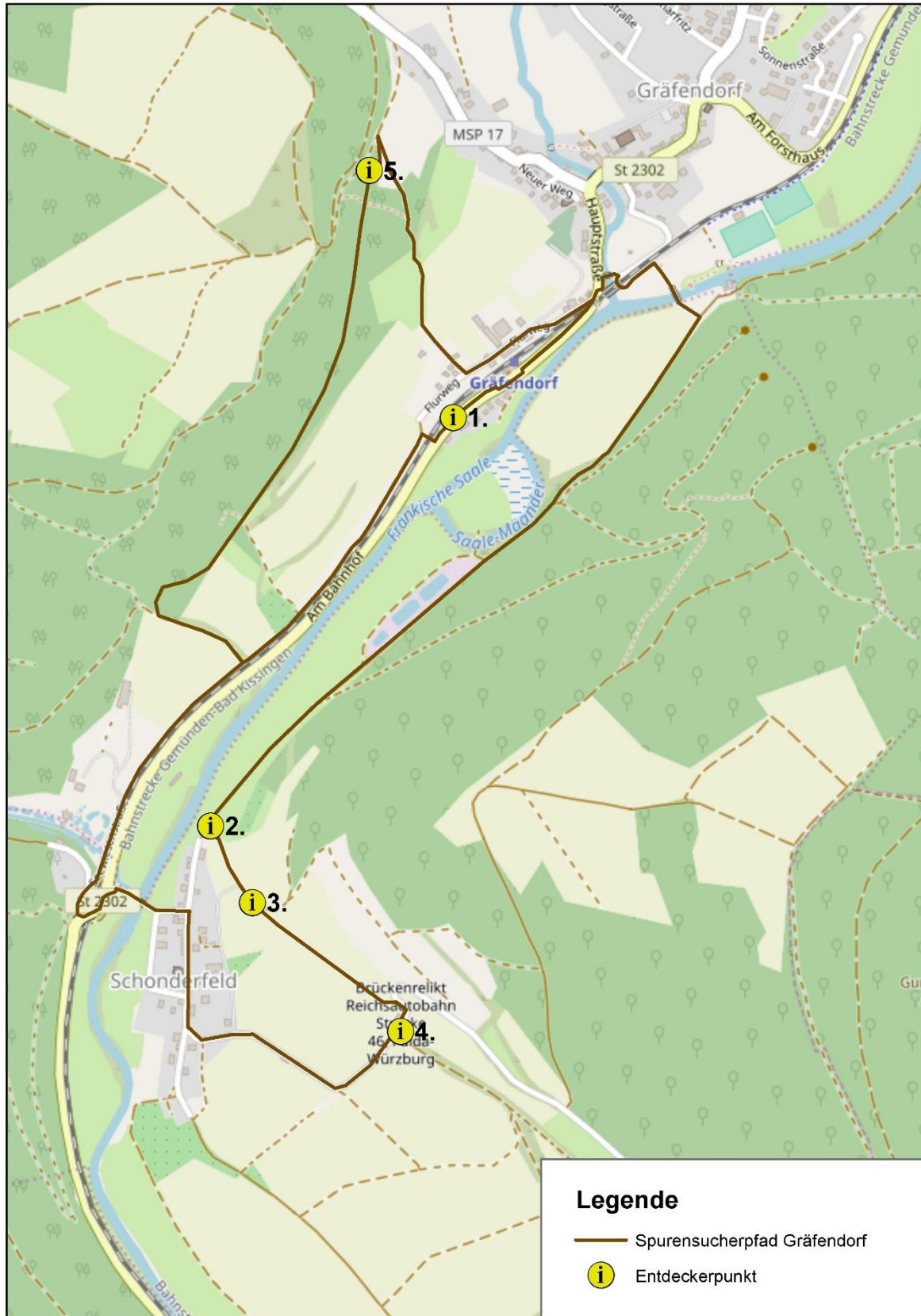


(Zufahrt nicht möglich, befestigter Forstweg ca. 20m entfernt, Untergrund: Erdreich / Waldboden, eventuell steinreich)

Spurensucherpfad Gräfendorf


Stahlbau – Fotodokumentation der Standorte

Stand: 12.10.2020



1. Ausgangspunkt

- Trägerelement (kleines Bauschild) mit Infotafel „Spurensucherpfad Gräfendorf“
- 2 Fahrrad-Anlehnbügel



*(Die Elemente sollen in einer Linie mit dem vorhandenen großen Bauschild aufgestellt werden,
Untergrund: wahrscheinlich stark verdichtetes Erdreich bzw. Bahndammmaterial neben Bahnstrecke)*

2. Grillplatz

- Trägerelement (kleines Bauschild) mit Infotafel „Spurensucherpfad Gräfendorf“
- 2 Fahrrad-Anlehnbügel



(Untergrund: Erdreich / Wiese)

3. Gräfendorfer Hang 1

- Trägerelement (kleines Bauschild) mit Infotafel „Aufgabe der Strecke 46“



*(Installation vor dem Graben, aber möglichst weit Richtung Böschung,
Untergrund: Erdreich / Wiese)*

4. Bauwerk 149

- Trägerelement (kleines Bauschild) mit Infotafel „Bauwerk (Bw) 149“



(Untergrund: Erdreich / Wiese, evtl. leicht verdichtet und steinig)

5. Gräfendorfer Hang 2

- Trägerelement (kleines Bauschild) für Infotafel Steigungsstrecke Gräfendorfer Hang

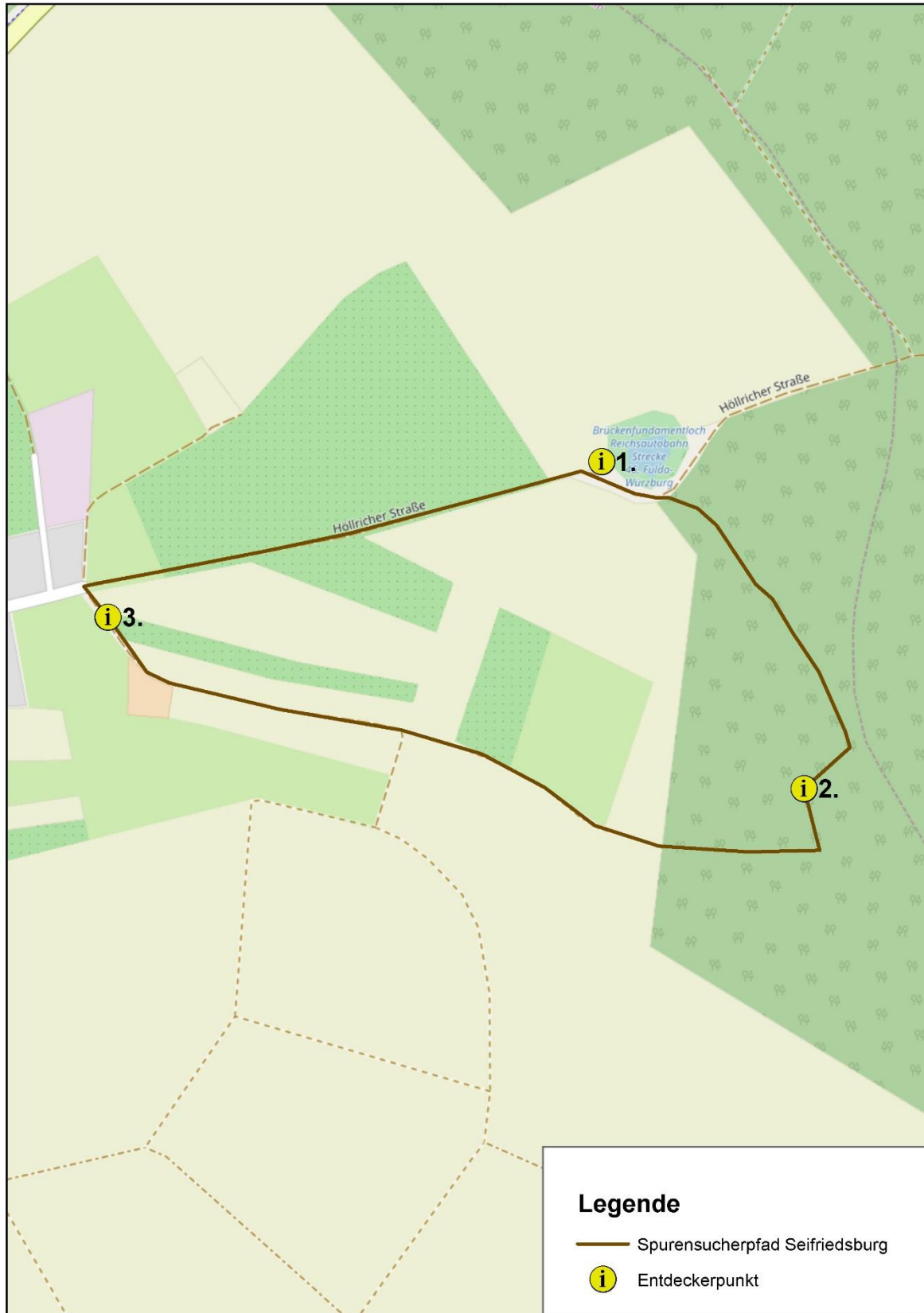


(Standort nicht mit Maschinen erreichbar, Zufahrt über Wiese bis 5m Entfernung möglich, Untergrund: Erdreich / Waldboden, evtl. leicht verdichtet und steinig)

Spurensucherpfad Seifriedsburg

Stahlbau – Fotodokumentation der Standorte

Stand: 12.10.2020



1. Ausgangspunkt


- Trägerelement (kleines Bauschild) mit Infotafel „Spurensucherpfad Seifriedsburg“
- 2 Fahrrad-Anlehnbügel
- Silhouette Bauarbeiter



(Untergrund: teilweise verdichteter Untergrund, Erdreich / Schotter)

2. Bauwerk 178

- Trägerelement (kleines Bauschild) mit Infotafel „BAUWERK (Bw) 178“



(Untergrund: Erdreich / Waldboden)

3. Los der Arbeiter

- Trägerelement (kleines Bauschild) mit Infotafel „Tödlicher Unfall bei Seifriedsburg“

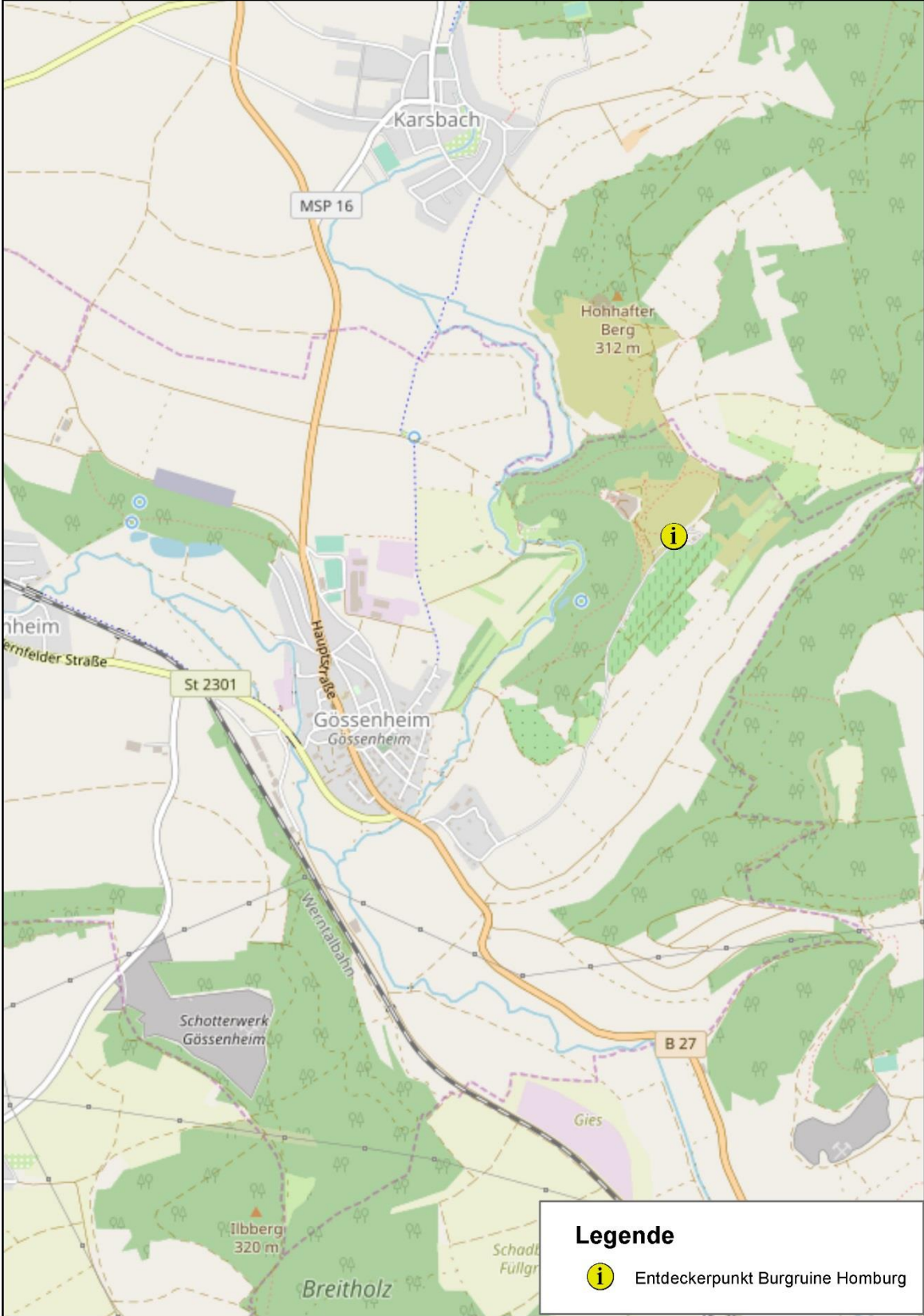


(Untergrund: Erdreich / Wiese)

Entdeckerpunkt Burgruine Homburg

Stahlbau – Fotodokumentation des Standortes


Stand: 15.10.2020



1. Entdeckerpunkt Burgruine Homburg

- Trägerelement Bauschild klein dreieckig mit Infotafel „Strecke 46“ und „Planung des Trassenverlaufs“

- 2 Fahrrad-Anlehnbügel



(Untergrund: verdichteter Wegekörper / Schotter)